

Krajský úřad Jihočeského kraje

prostřednictvím
Městského úřadu Milevsko
Odboru životního prostředí
nám. E. Beneše 420
pracoviště Sažinova 843
399 01 Milevsko

**Ke sp. zn. SZ MM 43746/2024/26
č.j. MM 08200/2025 OŽP/Br**

V Orlíku nad Vltavou dne 17.3.2025

Žadatelka: **Fürstlich Schwarzenberg'sche Familienstiftung**
se sídlem ve Vaduzu FL-9490, Lettstrasse 10, Lichtenštejnské knížectví
id. č. FL-0001.111.031-9

zastoupena Ing. Ivanem Bambuškařem
nar. 19.11.1968
bytem Sepekov 287, 398 51 Sepekov, Česká republika

Věc: Odvolání proti výroku III a navazujícím částem rozhodnutí Městského úřadu Milevsko, Odboru životního prostředí ze dne 27.2.2025 sp. zn. SZ MM 43746/2024/26, č.j. MM 08200/2025 OŽP/Br

1. Žadatelka podala u Městského úřadu Milevsko, Odboru životního prostředí (dále jen „MěÚ Milevsko“) jako věcně a místně příslušného orgánu státní správy myslivosti dne 2.9.2024 žádost o změnu honitby Schwarzenbergská honitba ORLÍK III. (CZ3107606097) podle ustanovení § 31 odst. 4 zákona č. 449/2001 Sb., o myslivosti, v platném znění (dále jen „zákon o myslivosti“), zahrnující i žádost o přičlenění cizích honebních pozemků, které nejsou součástí žádné uznané honitby, k honitbě Schwarzenbergská honitba ORLÍK III. (CZ3107606097) podle § 30 odst. 1 zákona o myslivosti, *in eventum* o vyjmutí těchže cizích honebních pozemků z honitby BOREK (CZ3107110034) a o jejich začlenění do honitby Schwarzenbergská honitba ORLÍK III. (CZ3107606097) podle ustanovení § 31 odst. 1 a 2 zákona o myslivosti.
2. O žádosti, která byla ze strany žadatelky v průběhu řízení doplněna o výčet dalších cizích pozemků, které žadatelka navrhovala zahrnout do honitby Schwarzenbergská honitba ORLÍK III. (CZ3107606097) podle § 30 odst. 1 zákona o myslivosti, *in eventum* podle ustanovení § 31 odst. 1 a 2 zákona o myslivosti, rozhodl MěÚ svým rozhodnutím ze dne 27.2.2025 sp. zn. SZ MM 43746/2024/26, č.j. MM 08200/2025 OŽP/Br tak, že
 - výrokem I provedl podle § 31 odst. 4 zákona o myslivosti změnu honitby BOREK (CZ3107110034), ze které vyjmul pozemky žadatelky v k.ú. Jetětice p.č. 1072/1, k.ú. Kučeř p.č. 1913/8, 1913/10, 1913/12, 1918, 1920/2, 1924/1, 1924/5, 1924/6, 1924/8, k.ú. Květov p.č. 444/2, 444/4, 444/30, 444/34, 444/35, 448/2, 448/11, 452, 453/1, 453/3, 463/3, 472, 613, 614, a v k.ú. Vůsí p.č. 451/1 o celkové výměře 1 377 877 m² a přičlenil je do honitby Schwarzenbergská honitba ORLÍK III. (CZ3107606097),
 - výrokem II povolil změnu honitby BOREK (CZ3107110034) tak, že podle ustanovení § 31 odst. 1 zákona o myslivosti a ustanovení § 31 odst. 2 zákona o myslivosti vyjmul z honitby BOREK (CZ3107110034) pozemky nebo jejich části v k.ú. Kučeř p.č. 1922/2, 1923/1, 1923/2, 1923/3, 1923/4, 1924/2, 1924/3, 1924/4, 1930/8, 1934, v k.ú. Vůsí p.č.

164, 168, 169, 174, 176, 177/1, 177/2, 180/1, 181/1, 181/2, 183, 185, 187, 188, 190, 191/2, 192, 193, 194, 197/1, 198, 202, 203/1, 204, 207, 209/1, 210/1, 212/2, 213/1, 213/2, 213/4, 213/7, 213/8, 213/9, 213/10, 213/11, 213/12, 213/13, 213/14, 213/15, 213/16, 213/17, 214/1, 217/1, 217/5, 219/2, 220/1, 220/2, 223, 225/1, 225/2, 226/1, 226/2, 228/2, 231, 232/1, 232/2, 232/3, 232/4, 233, 234, 235, 236, 237/1, 237/2, 239, 241/2, 241/3, 241/4, 241/5, 241/6, 241/7, 241/8, 241/9, 241/10, 241/11, 242/1, 243, 246, 247, 248, 249, 250, 251, 252, 253, 254, 255, 256/1, 256/2, 256/3, 257/1, 257/2, 258, 259, 260, 261, 262, 267, 269, 270, 271, 272, 273, 274/3, 276, 278, 280/1, 280/2, 280/3, 280/4, 280/5, 280/6, 280/7, 280/8, 280/9, 280/10, 282/1, 282/2, 283, 288/1, 288/2, 288/3, 288/4, 288/5, 288/6, 288/8, 288/9, 291, 294, 298, 299, 300/1, 300/2, 300/3, 301, 302/1, 302/2, 306, 309/1, 309/5, 309/6, 309/9, 310/1, 313/1, 313/2, 313/4, 313/5, 315/1, 315/2, 316/2, 318/4, 319, 320, 321/1, 321/2, 321/3, 321/4, 321/5, 321/6, 322, 323, 324/1, 324/2, 328/1, 328/3, 329, 331, 337, 342, 348, 356, 357, 358, 359, 361, 364, 365, 369, 370, 371, 374, 376, 377, 379, 380, 381, 382/1, 384, 389/1, 389/2, 389/3, 389/4, 392/1, 392/2, 392/3, 392/4, 394, 397, 402, 404, 405, 407/1, 407/2, 413/1, 413/2, 414, 417/2, 418/1, 421, 422, 423, 424, 425/1, 425/2, 425/3, 428, 429/1, 429/2, 430, 431, 432, 433, 434, 435, 436/1, 437, 438, 439, 440/1, 440/2, 441/2, 441/3, 442, 457, 466/2, 467/1, 467/2, 467/3, 468, 470/1, 470/2, 473, 474, 475, k.ú. Jetětice 1121/1, v k.ú. Květov p.č. 439/2, 444/1, 444/7, 444/25, 444/26, 444/27, 444/31, 444/32, 444/33, 447/2, 448/5, 448/6, 448/7, 448/8, 448/9, 448/10, 448/12, 448/13, 448/14, 448/15, 448/16, 448/17, 448/18, 448/19, 459, 460/5, 460/6, 460/7, 461/3, 463/4, 463/5, 463/6, 581/1 o celkové výměře 1 713 042 m² a tyto přiřadil do honitby Schwarzenberská honitba ORLÍK III. (CZ3107606097) a

- výrokem III podle ustanovení § 31 odst. 1 zákona o myslivosti a ustanovení § 31 odst. 2 zákona o myslivosti v návaznosti ustanovení § 31 odst. 3 zákona o myslivosti **nepovolil** změnu honitby BOREK (CZ3110710034) vyrovnáním hranic s honitbou Schwarzenberská honitba ORLÍK III. (CZ3107606097), ohledně pozemků nebo jejich části v k.ú. Kučeř p.č. 1584, a v k.ú. Vůsí p.č. 41/1, 42, 43, 44, 45, 46, 47, 50/1, 50/2, 50/3, 50/4, 51, 52, 53/1, 54, 55, 56, 57/1, 57/2, 57/3, 57/4, 58, 59, 60, 61/1, 65, 66/2, 69/1, 69/3, 75/2, 76/2, 76/3, 79/2, 79/3, 80/1, 83/1, 83/2, 83/3, 83/4, 83/5, 83/6, 83/7, 83/8, 84/1, 84/2, 85/1, 86, 87, 88/1, 89/1, 90, 91, 92/2, 93/1, 94, 95/1, 95/6, 95/7, 96, 97/1, 98/1, 99, 102, 103/1, 105, 107, 108, 110, 111, 112/3, 113/1, 113/2, 120/1, 121, 123/1, 131/1, 131/2, 131/3, 131/5, 131/6, 131/7, 131/8, 131/9, 131/10, 131/11, 131/12, 131/13, 131/14, 131/15, 131/16, 131/17, 141/1, 142/5, 143/1, 143/2, 143/3, 143/4, 143/5, 143/6, 143/7, 157/1, 161/3, 161/6, 161/7, 161/10, 161/11, 161/12, 161/13, 161/14, 161/15, 161/16, 163, 165/1, 167/1, 170/1, 172/1, 179/1, 241/1, 457, 459, 460, 461, 464/1, 464/4, 464/5, 464/6, 466/2, 466/4, 476 o celkové výměře 1 598 419 m², a uvedené pozemky nepřičlenil k honitbě Schwarzenberská honitba ORLÍK III. (CZ3107606097).
3. Proti výroku III rozhodnutí MěÚ ze dne 27.2.2025 sp. zn. SZ MM 43746/2024/26, č.j. MM 08200/2025 OŽP/Br (dále též jen „napadené rozhodnutí“) a akcesorickým součástí výrokové části napadeného rozhodnutí vymezejícím novou výměru honiteb Schwarzenberská honitba ORLÍK III. (CZ3107606097) a BOREK (CZ3107110034), slovní popis hranic a přílohy 1 a 2, podává žadatelka

odvolání,

které odůvodňuje následovně:

4. Zamítavý výrok III napadeného rozhodnutí je odůvodněn odkazem na povinnost MěÚ respektovat 10 % limit vyplývající z ustanovení § 31 odst. 3 zákona o myslivosti, dle něhož platí, že orgán státní správy myslivosti neprovede změnu podle ustanovení § 31 odst. 1 a odst. 2 zákona o myslivosti, pokud by vedla ke změně celkové výměry alespoň jedné z dotčených honiteb o více než 10 %. Přitom MěÚ konstatuje, že „poslední změnou honitby BOREK (CZ3107110034), provedenou rozhodnutím Městského úřadu Písek, odboru

životního prostředí, ze dne 19.03.2024, č.j. ZP06/2023/58424/17, a pravomocným rozhodnutím Krajského úřadu Jihočeského kraje ze dne 12.08.2024, č.j. KUJCK 94046/2024, spis.zn. OZZL 70787/2024/vazu SO, dosáhla výměra honitby 2363 ha. Městský úřad Písek, odbor životního prostředí byl pověřen krajským úřadem vést správní řízení namísto původně příslušného Městského úřadu Milevsko z důvodu podjatosti oprávněných úředních osob. Mimo pozemky, o které bylo žádáno z vlastnictví, dle žádosti žadatelky se přitom navrhaná změna měla týkat pozemků o výměře 331 ha. Za této situace bylo nutné vzít zákonem uvedený 10% limit v potaz a nebylo možné vyhovět žádosti v plném rozsahu. Proto se MěÚ Milevsko zabýval tím, zda lze žádosti vyhovět částečně, a tedy vymezit území, které bude zahrnovat výměru pozemků dle zákonného limitu a jehož hranice odpovídajícím způsobem doplní změnu dle ustanovení § 31 odst. 4 zákona o myslivosti tak, aby skutečně byly naplněny zákonné požadavky na tvorbu honiteb a jejich změn.“

5. S citovaným hodnocením se žadatelka neztotožňuje, a to ze dvou důvodů.
6. V první řadě má žadatelka zato, že v případech, kdy je rozhodování o změně honitby podle § 31 odst. 1 a 2 zákona o myslivosti vynuceno potřebou respektovat zásady řádného mysliveckého hospodaření v řízení o změně honitby z důvodu změny vlastnictví honebních pozemků zahájeném a vedeném podle ustanovení § 31 odst. 4 téhož zákona, tzn. tam, kde je má rozhodování o změně honitby podle § 31 odst. 1 a 2 adhezni, resp. derivativní povahu vůči rozhodování o změně honitby podle § 31 odst. 4 jako rozhodování hlavním a primárním, omezení rozsahu změny na nejvýše 10 % výměry dotčených honiteb se neuplatní. Jak uvedl Nejvyšší správní soud v rozsudku ze dne 27.2.2020 č.j. 8 As 245/2017 – 46 bod 19., „(S)právní orgán při rozhodování o změně honiteb dle § 31 odst. 1 zákona o myslivosti sleduje jediné hledisko, a to požadavky zásad řádného mysliveckého hospodaření. „Vyrovnaní hranic“ je ve smyslu § 31 odst. 1 zákona o myslivosti pouze způsob provedení změny honiteb z tohoto důvodu, nikoli účel této změny.“ To, že orgán státní správy myslivosti není při rozhodování o změně honitby podle § 30 odst. 1 a 2 zákona o myslivosti vázán 10 % plochovým limitem, potvrdil Nejvyšší správní soud i v rozsudku ze dne 23.7.2021 č.j. 1 As 384/2020 – 48, v němž připustil, aby v řízení o změně honitby vedeném podle § 31 odst. 4 zákona o myslivosti bylo rozhodnuto i pozemcích, které nejsou ve vlastnictví žadatele, pokud je to pro provedení změny honitby nezbytné, a to i mimo rámec ustanovení § 31 odst. 1 a 2 téhož zákona, pokud je vlastníkům takových pozemků v plném rozsahu zajištěn výkon jejich procesních práv. Jakkoliv v posledně označené věci šlo o rozhodnutí o změně honitby vedené na základě žádosti, která i ve vztahu k cizím pozemkům odkazovala pouze na ustanovení § 31 odst. 4, nikoliv na § 31 odst. 1 a 2 zákona o myslivosti, bylo by v rozporu s principem rovnosti, pokud by o tom, zda se 10% limit uplatní, rozhodovala pouze okolnost, zda žadatel o změnu honitby z důvodu změny vlastnictví podle § 31 odst. 4 zákona o myslivosti ve vztahu k cizím pozemkům, které požaduje přesunout do jiné honitby společně s pozemky vlastními, v žádosti výslovně zmínil § 31 odst. 1 a 2 zákona či nikoliv.
7. Druhým důvodem a stěžejním nesouhlasu odvolatele s výrokem III napadeného rozhodnutí je pak skutečnost, že pozemky a jejich části v k.ú. Vůsí p.č. 41/1, 42, 43, 44, 45, 46, 47, 50/1, 50/2, 50/3, 50/4, 51, 52, 53/1, 54, 55, 56, 57/1, 57/2, 57/3, 57/4, 58, 59, 60, 61/1, 65, 66/2, 69/1, 69/3, 75/2, 76/2, 76/3, 79/2, 79/3, 80/1, 83/1, 83/2, 83/3, 83/4, 83/5, 83/6, 83/7, 83/8, 84/1, 84/2, 85/1, 86, 87, 88/1, 89/1, 90, 91, 92/2, 93/1, 94, 95/1, 95/6, 95/7, 96, 97/1, 98/1, 99, 102, 103/1, 105, 107, 108, 110, 111, 112/3, 113/1, 113/2, 120/1, 121, 123/1, 131/1, 131/2, 131/3, 131/5, 131/6, 131/7, 131/8, 131/9, 131/10, 131/11, 131/12, 131/13, 131/14, 131/15, 131/16, 131/17, 141/1, 142/5, 143/1, 143/2, 143/3, 143/4, 143/5, 143/6, 143/7, 157/1, 161/3, 161/6, 161/7, 161/10, 161/11, 161/12, 161/13, 161/14, 161/15, 161/16, 163, 165/1, 167/1, 170/1, 172/1, 179/1, 241/1, 457, 459, 460, 461, 464/1, 464/4, 464/5, 464/6, 466/2 a 466/4, které MěÚ výrokem III napadeného rozhodnutí odmítl učinit součástí honitby Schwarzenberská honitba ORLÍK III. (CZ3107606097), tvoří izolovaný pozemkový blok (enklávu) vklíněný do Schwarzenberské honitby ORLÍK III. (CZ3107606097), který je

oddělen od ostatních honitb plochou přehradní nádrže Orlík a se zbývající částí honitby BOREK (CZ3110710034) je spojen pouze pozemkem p.č. 1584 v k.ú. Kučeř a na něj navazujícím pozemkem p.č. 476 v k.ú. Vůsí. Tento tvar honitby je sám o sobě v rozporu se zásadami řádného mysliveckého hospodaření. Pozemky p.č. 1584 v k.ú. Kučeř a p.č. 476 v k.ú. Vůsí nadto vůbec nezakládají souvislost předmětného izolovaného pozemkového bloku (enklávy) se zbývající částí honitby BOREK (CZ3110710034), jelikož jde v obou případech o úzké pozemkové pruhy ležící v podélném směru ve smyslu § 2 písm. g) zákona o myslivosti, podle něhož „úzké pozemkové pruhy nepřerušují tuto souvislost, **leží-li však ve směru podélném, nezakládají souvislost mezi pozemky jimi spojenými.**“ I kdyby pak pozemky p.č. 1584 v k.ú. Kučeř a p.č. 476 v k.ú. Vůsí nebyly hodnoceny jako úzké pozemkové pruhy ležící v podélném směru podle § 2 písm. g) zákona o myslivosti, představují oba pozemky překážku souvislosti předpokládanou ustanovením § 17 odst. 5 věty druhé zákona o myslivosti („*I pozemky jinak vyhovující pojmu souvislosti však nelze začlenit do jedné honitby, pokud tvoří překážku pohybu zvěře nebo jsou pro ni nebezpečím, například dálnice, silnice dálničního typu, přehrady a letiště se zpevněnou plochou.*“), jelikož oba pozemky jsou vodními plochami tvořícími součást přehradní nádrže Orlík. Že pak vodní plocha přehradní nádrže Orlík přerušuje souvislost honebních pozemků a představuje překážku v pohybu zvěře ve smyslu ustanovení § 17 odst. 5 zákona o myslivosti bylo v minulosti výslovně potvrzeno Nejvyšším správním soudem, v rozsudku ze dne 15.11.2007 č.j. 9 As 69/2007 – 86.

8. Lze tak shrnout, že na pozemky a jejich části v k.ú. Vůsí p.č. 41/1, 42, 43, 44, 45, 46, 47, 50/1, 50/2, 50/3, 50/4, 51, 52, 53/1, 54, 55, 56, 57/1, 57/2, 57/3, 57/4, 58, 59, 60, 61/1, 65, 66/2, 69/1, 69/3, 75/2, 76/2, 76/3, 79/2, 79/3, 80/1, 83/1, 83/2, 83/3, 83/4, 83/5, 83/6, 83/7, 83/8, 84/1, 84/2, 85/1, 86, 87, 88/1, 89/1, 90, 91, 92/2, 93/1, 94, 95/1, 95/6, 95/7, 96, 97/1, 98/1, 99, 102, 103/1, 105, 107, 108, 110, 111, 112/3, 113/1, 113/2, 120/1, 121, 123/1, 131/1, 131/2, 131/3, 131/5, 131/6, 131/7, 131/8, 131/9, 131/10, 131/11, 131/12, 131/13, 131/14, 131/15, 131/16, 131/17, 141/1, 142/5, 143/1, 143/2, 143/3, 143/4, 143/5, 143/6, 143/7, 157/1, 161/3, 161/6, 161/7, 161/10, 161/11, 161/12, 161/13, 161/14, 161/15, 161/16, 163, 165/1, 167/1, 170/1, 172/1, 179/1, 241/1, 457, 459, 460, 461, 464/1, 464/4, 464/5, 464/6, 466/2, 466/4 a 476 uvedené ve výroku III napadeného rozhodnutí mělo být z důvodů popsaných v odstavci 7 správním orgánem prvního stupně nahlíženo jako na pozemky, které důsledku ztráty souvislosti se zbývajících částmi honitby BOREK (CZ3110710034) přestaly být její součástí, jsou pozemky volnými a MěÚ měl rozhodnout o jejich přiřazení k honitbě Schwarzenberská honitba ORLÍK III. (CZ3107606097) podle § 30 odst. 1 zákona o myslivosti, jak žadatelka navrhovala.

Důkazy: - přehledová mapka

- údaje o pozemcích p.č. 1584 v k.ú. Kučeř a p.č. 476 v k.ú. Vůsí pořizené z veřejně přístupné části katastru nemovitostí


S ohledem na uvedené žadatelka navrhuje, aby Krajský úřad Jihočeského kraje jako odvolací orgán rozhodl tak, že rozhodnutí Městského úřadu Milevsko, Odboru životního prostředí ze dne 27.2.2025 sp. zn. SZ MM 43746/2024/26, č.j. MM 08200/2025 OŽP/Br se ve výroku III mění tak, že honební pozemky v k.ú. Kučeř p.č. 1584, a v k.ú. Vůsí p.č. 41/1, 42, 43, 44, 45, 46, 47, 50/1, 50/2, 50/3, 50/4, 51, 52, 53/1, 54, 55, 56, 57/1, 57/2, 57/3, 57/4, 58, 59, 60, 61/1, 65, 66/2, 69/1, 69/3, 75/2, 76/2, 76/3, 79/2, 79/3, 80/1, 83/1, 83/2, 83/3, 83/4, 83/5, 83/6, 83/7, 83/8, 84/1, 84/2, 85/1, 86, 87, 88/1, 89/1, 90, 91, 92/2, 93/1, 94, 95/1, 95/6, 95/7, 96, 97/1, 98/1, 99, 102, 103/1, 105, 107, 108, 110, 111, 112/3, 113/1, 113/2, 120/1, 121, 123/1, 131/1, 131/2, 131/3, 131/5, 131/6, 131/7, 131/8, 131/9, 131/10, 131/11, 131/12, 131/13, 131/14, 131/15, 131/16, 131/17, 141/1, 142/5, 143/1, 143/2, 143/3, 143/4, 143/5, 143/6, 143/7, 157/1, 161/3, 161/6, 161/7, 161/10, 161/11, 161/12, 161/13, 161/14, 161/15, 161/16, 163, 165/1,

167/1, 170/1, 172/1, 179/1, 241/1, 457, 459, 460, 461, 464/1, 464/4, 464/5, 464/6, 466/2, 466/4, 476 o celkové výměře 1 598 419 m², které ztratily souvislost s honitbou BOREK (CZ3110710034) a staly se pozemky volnými, se podle ustanovení § 30 odst. 1 zákona o myslivosti přičleňují k honitbě Schwarzenberská honitba ORLÍK III. (CZ3107606097) s tím, že změna bude účinná k 31.12.2025.

In eventum a pro případ, že odvolací orgán dospěje k závěru, že honební pozemky zahrnuté do výroku III napadeného rozhodnutí jsou i nadále součástí honitby BOREK (CZ3107110034), pak žadatelka navrhuje, aby Krajský úřad Jihočeského kraje jako odvolací orgán rozhodl tak, že

rozhodnutí Městského úřadu Milevsko, Odboru životního prostředí ze dne 27.2.2025 sp. zn. SZ MM 43746/2024/26, č.j. MM 08200/2025 OŽP/Br se ve výroku III mění tak, že se podle ustanovení § 31 odst. 1 zákona o myslivosti a ustanovení § 31 odst. 2 zákona o myslivosti na základě návrhu povoluje změna honitby BOREK (CZ3110710034) v držení Honebního společenstva JICKOVICE, IČO 48256676, se sídlem Jickovice 1, 399 01 Milevsko vyrovnáním hranic s honitbou Schwarzenberská honitba ORLÍK III. (CZ3107606097), jejímž držitelem je pan Jan Schwarzenberg, nar. dne 13.12.1967, trvale bytem Sýkořice 83, 270 24 Sýkořice, a to tak, že z honitby BOREK (CZ3110710034) se vyjímají honební pozemky nebo jejich části v k.ú. Kučeř p.č. 1584, a v k.ú. Vůsí p.č. 41/1, 42, 43, 44, 45, 46, 47, 50/1, 50/2, 50/3, 50/4, 51, 52, 53/1, 54, 55, 56, 57/1, 57/2, 57/3, 57/4, 58, 59, 60, 61/1, 65, 66/2, 69/1, 69/3, 75/2, 76/2, 76/3, 79/2, 79/3, 80/1, 83/1, 83/2, 83/3, 83/4, 83/5, 83/6, 83/7, 83/8, 84/1, 84/2, 85/1, 86, 87, 88/1, 89/1, 90, 91, 92/2, 93/1, 94, 95/1, 95/6, 95/7, 96, 97/1, 98/1, 99, 102, 103/1, 105, 107, 108, 110, 111, 112/3, 113/1, 113/2, 120/1, 121, 123/1, 131/1, 131/2, 131/3, 131/5, 131/6, 131/7, 131/8, 131/9, 131/10, 131/11, 131/12, 131/13, 131/14, 131/15, 131/16, 131/17, 141/1, 142/5, 143/1, 143/2, 143/3, 143/4, 143/5, 143/6, 143/7, 157/1, 161/3, 161/6, 161/7, 161/10, 161/11, 161/12, 161/13, 161/14, 161/15, 161/16, 163, 165/1, 167/1, 170/1, 172/1, 179/1, 241/1, 457, 459, 460, 461, 464/1, 464/4, 464/5, 464/6, 466/2, 466/4, 476 o celkové výměře 1 598 419 m², a tyto se zároveň přičleňují k honitbě Schwarzenberská honitba ORLÍK III. (CZ3107606097) s tím, že změna bude účinná k 31.12.2025.

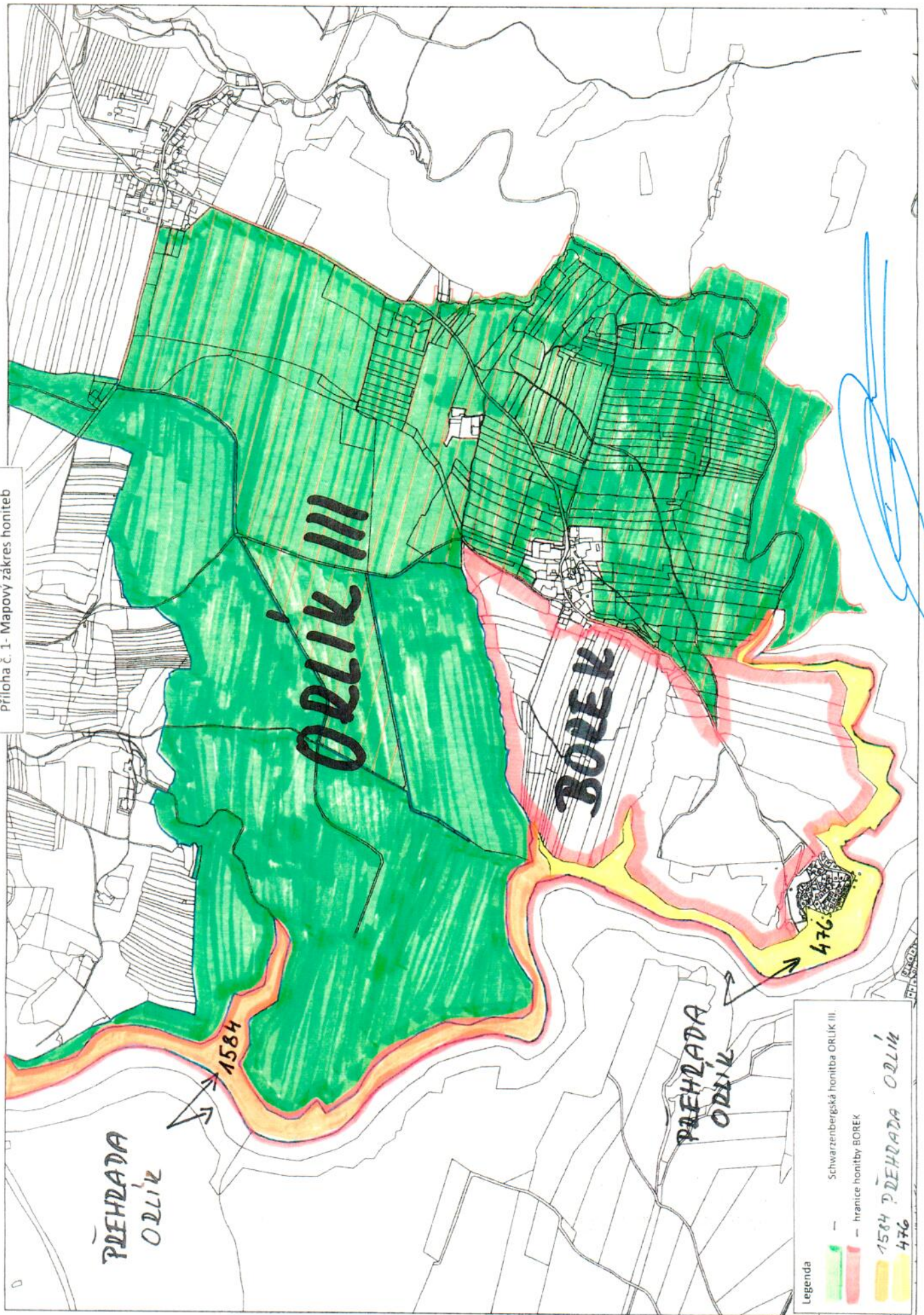
Pro obě navržené eventuální podoby rozhodnutí odvolacího orgánu pak žadatelka navrhuje, aby odvolací orgán odpovídajícím způsobem změnil akcesorické součásti výrokové části rozhodnutí Městského úřadu Milevsko, Odboru životního prostředí ze dne 27.2.2025 sp. zn. SZ MM 43746/2024/26, č.j. MM 08200/2025 OŽP/Br vymezující novou výměru honiteb Schwarzenberská honitba ORLÍK III. (CZ3107606097) a BOREK (CZ3107110034), slovní popis hranic honitby a jeho přílohy 1 a 2.


.....
za Fürstlich Schwarzenberg'sche Familienstiftung
Ing. Ivan Bambuškar, na základě plné moci

Přílohy: - přehledová mapka

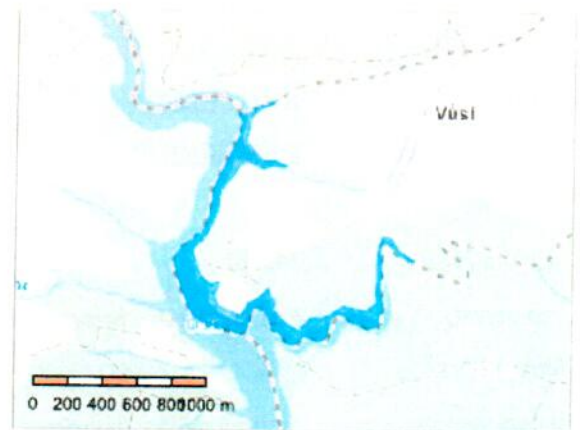
- údaje o pozemcích p.č. 1584 v k.ú. Kučeř a p.č. 476 v k.ú. Vůsí pořizené z veřejně přístupné části katastru nemovitostí

Příloha č. 1- Mapový zákras honiteb



Informace o pozemku

Parcelní číslo:	<u>476</u>
Obec:	Květov [598801]
Katastrální území:	Vůsí [678325]
Číslo LV:	<u>9</u>
Výměra [m ²]:	235044
Typ parcely:	Parcela katastru nemovitostí
Mapový list:	KMD
Určení výměry:	Graficky nebo v digitalizované mapě
Způsob využití:	<u>vodní nádrž umělá</u>
Druh pozemku:	<u>vodní plocha</u>



Vlastníci, jiní oprávnění

PŘEHRADA ORLIK!

Vlastnické právo	Podíl
Česká republika	
Právo hospodařit s majetkem státu	Podíl
Povodí Vltavy, státní podnik, Holečkova 3178/8, Smíchov, 15000 Praha 5	

Způsob ochrany nemovitosti

Název
chráněná značka geodetického bodu

Seznam BPEJ

Parcela nemá evidované BPEJ.

Omezení vlastnického práva

Typ
Věcné břemeno zřizování a provozování vedení

Jiné zápisy


Nejsou evidovány žádné jiné zápisy.

✓ Řízení, v rámci kterých byl k nemovitosti zapsán cenový údaj (celkem 0)

Nemovitost je v územním obvodu, kde státní správu katastru nemovitostí ČR vykonává [Katastrální úřad pro Jihočeský kraj, Katastrální pracoviště Písek](#)

Zobrazené údaje mají informativní charakter. Platnost dat k 03.03.2025 10:00.

Informace o pozemku

Parcelní číslo: 1584 

Obec: [Kučeř \[549541\]](#)

Katastrální území: [Kučeř \[676918\]](#)

Číslo LV: 14

Výměra [m²]: 349281

Typ parcely: Parcela katastru nemovitostí

Mapový list: [DKM](#)

Určení výměry: Graficky nebo v digitalizované mapě

Způsob využití: vodní nádrž umělá

Druh pozemku: vodní plocha



Vlastníci, jiní oprávnění

PŘEHRADA ORLÍK!

Vlastnické právo	Podíl
Česká republika	
Právo hospodřit s majetkem státu	Podíl
Povodí Vltavy, státní podnik, Holečkova 3178/8, Smíchov, 15000 Praha 5	

Způsob ochrany nemovitosti

Název
chráněná značka geodetického bodu

Seznam BPEJ

Parcela nemá evidované BPEJ.

Omezení vlastnického práva

Nejsou evidována žádná omezení.

Jiné zápisy

Nejsou evidovány žádné jiné zápisy.

 Rizení v rámci kterých byl k nemovitosti zapsan cenový údaj (celkem 0)

Nemovitost je v územním obvodu, kde státní správu katastru nemovitostí ČR vykonává [Katastrální úřad pro Jihočeský kraj, Katastrální pracoviště Písek](#)

Zobrazené údaje mají informativní charakter. Platnost dat k 03.03.2025 10:00.